

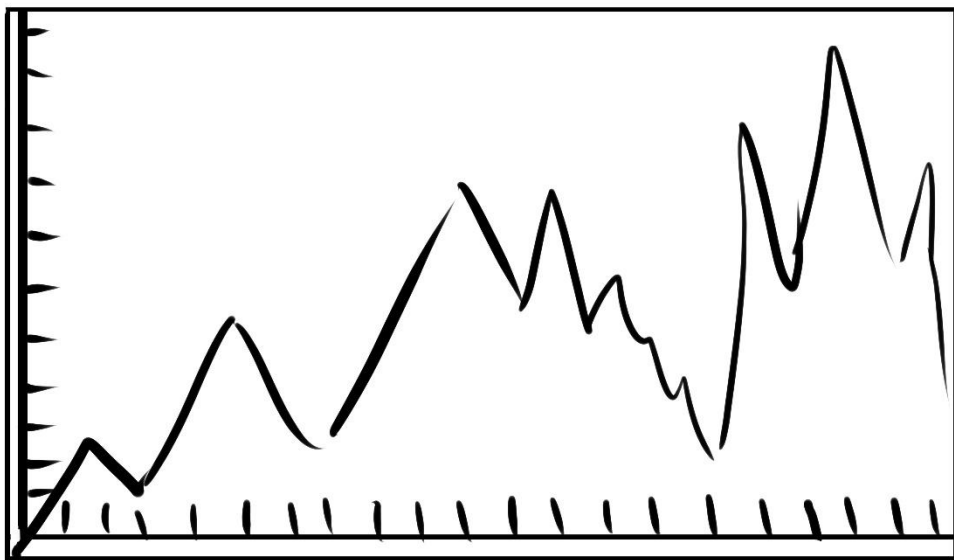
Grafici

Titolo



13/06/17 De Bernardini Chiara


Quest



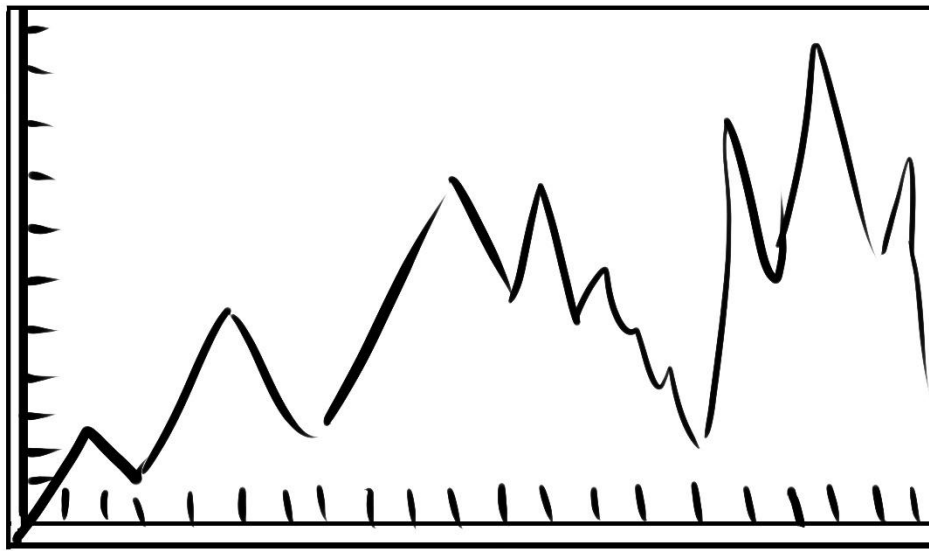
Ci permettono di sapere la provenienza dei terremoti, l'intensità, i danni arrecati e i percorsi delle onde.

De Bernardini Chiara 13/06/17

Item 1

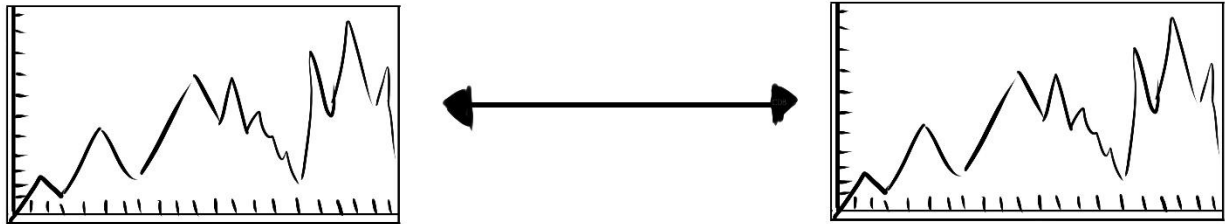


Item 2



Riportiamo i dati ricavati dalle diverse stazioni di rilevamento.

Item 3




maggiore è la distanza della stazione dal luogo del terremoto
maggiore è il tempo che trascorre prima
che vengano registrate le onde sismiche.

De Bernardini Chiara 13/06/17

Item 4

Ogni terremoto ha una propria intensità
che si può misurare
secondo la scala Richter.



De Bernardini Chiara

13/06/17